

# Strategický rozvojový plán Obce Horní Dubenky na r. 2019 – 2023



Schválen v zastupitelstvu Obce Horní Dubenky dne: 11. 12. 2018

  
.....

Ing. Jan Lapeš, starosta

Zpracovatel: Obec Horní Dubenky

## Obsah

<b>1</b>	<b>Základní údaje o obci</b>	<b>2</b>
1.1	Základní údaje	2
1.2	Identifikační a kontaktní údaje obce	3
1.3	Území	3
1.4	Poloha obce Horní Dubenky	5
1.5	Historie obce	5
1.6	Obyvatelstvo	6
<b>2</b>	<b>Popis tematických oblastí</b>	<b>7</b>
2.1	Občanská vybavenost	7
2.2	Zájmová činnost	9
2.3	Dopravní infrastruktura	10
2.4	Technická infrastruktura	11
2.5	Turistické zajímavosti a místí podnikatelé	12
2.6	Veřejná prostranství	15
2.7	Odpadové hospodářství	16
2.8	Lesní hospodářství	16
2.9	Vodní prvky v urbanizované krajině	17
<b>3</b>	<b>Zdroje a podklady</b>	<b>18</b>

## 1 Základní údaje o obci

### 1.1 Základní údaje

Obec Horní Dubenky leží v kraji Vysočina v okrese Jihlava. Obec je tvořena jedním, stejnojmenným katastrálním územím o celkové rozloze 9,97 km<sup>2</sup> a dvěma místními částmi – Horní Dubenky a sídliště Janštejn. První písemná zmínka o obci pochází z roku 1385. V roce 1911 byla založena elektrárna u Jana Růžičky čp. 24. Obec Horní Dubenky je členem Místní akční skupiny Via rustica o. s., cíleně se snaží přispívat k udržitelnému všestrannému rozvoji a k uchování historických kulturních a přírodních hodnot.

Historie obce v datech:

- 1385 – první historicky doložená zpráva o Horních Dubenkách
- 1423 – bitva mezi husity a Menhartem z Hradce
- 1660 – přehled usedlostí – celoláník Moudrý, půllánici Kovanda, Kališ, Kos, Čech, Jakoubek, Krizan, Novák, Kalášek, čtvrtlánici Koukal, Talpa, Drápal, mlynáři Vobr a Matěj, 5 chalupníků
- 1695 – Horní Dubenky přivtěleny k panství Telčskému, čítaly 16 usedlostí, jež kromě robot odváděly ročně svému panství 14 kop grošů a 15 slepic
- 1775 – obsazení obce vojskem, které mělo zabránit podnikání a rozšíření nevolnického povstání z Čech na Moravu
- 1783 – zřízení luterské fary – povoleno úřadem moravskoslezské gubernie v Brně 14. 11. 1783. První fara byla postavena dřevěná, do dnešní podoby dokončena v roce 1903. Prvním farářem byl Ondřej Lazány z Uher
- 1786 – postavena toleranční modlitebna evangelického sboru a.v. (= augšpurského vyznání), později Českobratrská církev evangelická (1918)
- 1790 – sčítání obyvatel obce – 292 obyvatelé
- 1809 – založení sklárny v Janštějně
- 1887 – zprovozněn úsek železnice Veselí nad Lužnicí – Horní Cerekev, úsek Horní Cerekev – Jihlava byl zprovozněn již mnohem dříve
- 1895 – postavena dvoutřídní veřejná škola
- 1889 – zřízení poštovní úřad se sídlem u Drápalů
- 1898 – 1900 – založen spořitelní a záloženský spolek
- 1900 – založen hasičský sbor
- 1903 – založen družstevní lihovar
- 1905 – založen včelařský spolek
- 1906 – postavena nová radnice s věží a hodinami
- 1910 – sčítání obyvatel – 981 občan
- 1911 – založena elektrárna u Jana Růžičky č. 24

## 1.2 Identifikační a kontaktní údaje obce

Adresa:	Obec Horní Dubenky Horní Dubenky 31 588 52 Horní Dubenky
IČ:	00285889
DIČ:	CZ00285889
Telefon:	+420 567 374 259, +420 724 224 836
E-mail:	<a href="mailto:obec@hornidubenky.cz">obec@hornidubenky.cz</a> , <a href="mailto:starosta@hornidubenky.cz">starosta@hornidubenky.cz</a>
Oficiální webové stránky:	<a href="http://www.hornidubenky.cz">www.hornidubenky.cz</a>
Bankovní spojení 1:	1466033319/0800
Bankovní spojení 2:	94-5214681/0710
Úřední hodiny obecního úřadu:	Pondělí: 8:00 - 12:00, 13:00 - 17:00 Středa: 8:00 - 12:00, 13:00 - 17:00

## 1.3 Území

Obec Horní Dubenky se nachází v okrese Jihlava v kraji Vysočina, 9 km jižním směrem od Horní Cerekve a 7,5 km východním směrem od Počátek. Zeměpisné souřadnice jsou 49°15'35" N, 15°19'1" E. Průměrná nadmořská výška činí 669 m n. m., nejvyšší bod představuje Skelný vrch (787 m n. m.) lokalizovaný východně od centra Horních Dubenek. Krajinu charakterizují kromě vysoké polohy také četné močály, méně úrodná půda a rozlehlé lesy.

Obec je tvořena místními částmi Horní Dubenky a sídliště Janštejn, které leží v katastrálním území Horní Dubenky. Místní část Janštejn leží jižně od centra Horních Dubenek. V jihozápadním cípu území obce je situovaný Chadimův mlýn s mlynářským muzeem.

Kraj	108 - Vysočina
Okres	3707 - Jihlava
Obec	587168 - Horní Dubenky
Pracoviště	707 - Jihlava
Obec s rozšířenou působností	6105 - Jihlava
Pověřený obecní úřad	61053 - Třešť
NUTS3	CZ063
NUTS4	CZ0632
NUTS5	CZ0632587168

**Katastrální území Horní Dubenky, statistické údaje (stav ke dni: 02.12.2018)**

**Pozemky KN/ZE**

<b>Druh pozemku</b>	<b>Způsob využití</b>	<b>Počet parcel</b>	<b>Vyměra [m<sup>2</sup>]</b>
orná půda		238	2 505 133
zahrada		151	95 005
travní p.		458	1 520 148
lesní poz		173	5 242 623
vodní pl.	nádrž umělá	7	14 415
vodní pl.	rybník	22	57 651
vodní pl.	tok přirozený	10	6 397
vodní pl.	tok umělý	26	8 822
zast. pl.	společný dvůr	1	182
zast. pl.		332	105 212
ostat.pl.	jiná plocha	76	54 553
ostat.pl.	manipulační plocha	26	39 175
ostat.pl.	neplodná půda	57	81 002
ostat.pl.	ostatní komunikace	154	161 811
ostat.pl.	pohřeb.	2	3 884
ostat.pl.	silnice	56	46 114
ostat.pl.	Sportovní a rekr. plocha	8	12 216
ostat.pl.	zeleň	11	11 557
Celkem KN		1808	9 965 900
Par. DKM		1	490
Par. KMD		1807	9 965 410

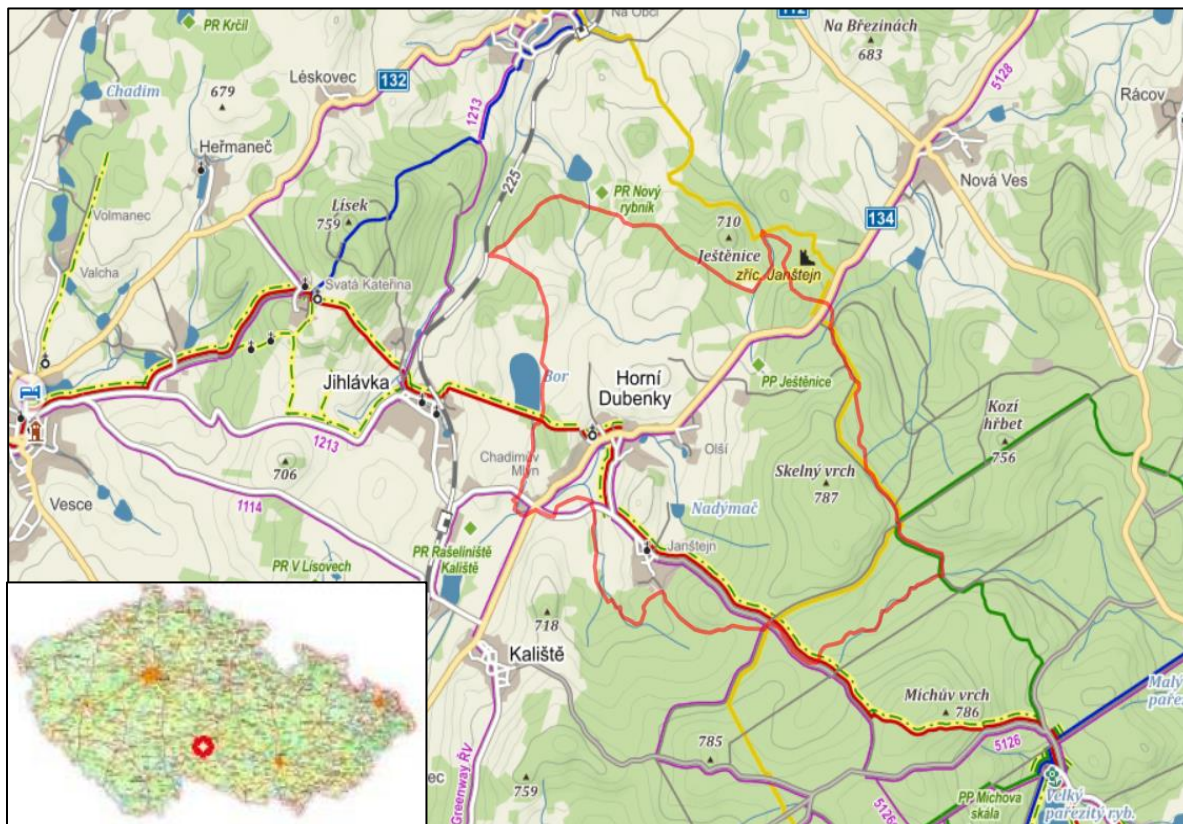
## Obec Horní Dubenky

Horní Dubenky 31, 588 52 Horní Dubenky

<http://www.hornidubenky.cz>


e-mail: [starosta@hornidubenky.cz](mailto:starosta@hornidubenky.cz), tel.: +420 567 374 259, ID datové schránky nx6bd8m

### 1.4 Poloha obce Horní Dubenky



### 1.5 Historie obce

Nejstarší písemná zmínka o obci pochází z roku 1385. Od konce 17. století patřily Horní Dubenky k Telčskému panství. Během 18. století byla zřízena luterská fara a postaven toleranční kostel. V 19.



století se obec začala plně rozvíjet - v roce 1809 byla založena sklárna v osadě Janštejn, nebo zprovozněna železnice v úseku Veselí nad Lužnicí – Horní Cerekev. V roce 1838 byla otevřena dvoutřídní veřejná škola, v roce 1889 byl zřízen poštovní úřad, a na přelomu 19. a 20. století vznikl hasičský sbor. V roce 1903 byl založen lihovar, který byl v provozu až roku 1961. V roce 1906 byla postavena nová radnice s věží a

hodinami. Od roku 1951 je v obci zřízena mateřská škola.

Obec investuje především do rozvoje a obnovy technické infrastruktury:

- v roce 1993 byl postaven nový vodojem o objemu 2 x 150 m<sup>3</sup>
- v letech 2000-2010 byl rekonstruován vodovod v Horních Dubenkách včetně rekonstrukce vodojemu a výměny odradonovací kolony. Došlo k vybudování vodovodního přivaděče do Janštejna a jeho napojení na vodovod v roce 2010. Také došlo k posílení přívodního řadu do obce ke zlepšení tlakových poměrů. Postupně byly vybudovány čtyři hlubinné vrty pro zásobování pitnou vodou. Poslední byl zkolaudován v roce 2018.
- v roce 1995 byla ukončena plynofikace obce a byly plynofikovány obecní byty.
- v roce 2009 byla dokončena I. etapa kanalizace a ČOV a v roce 2011 byla kanalizace dokončena. Po kanalizaci byly opraveny místní komunikace v Horních Dubenkách.
- v roce 2017 došlo k rekonstrukci veřejného osvětlení instalací osvětlovací těles s LED technologií

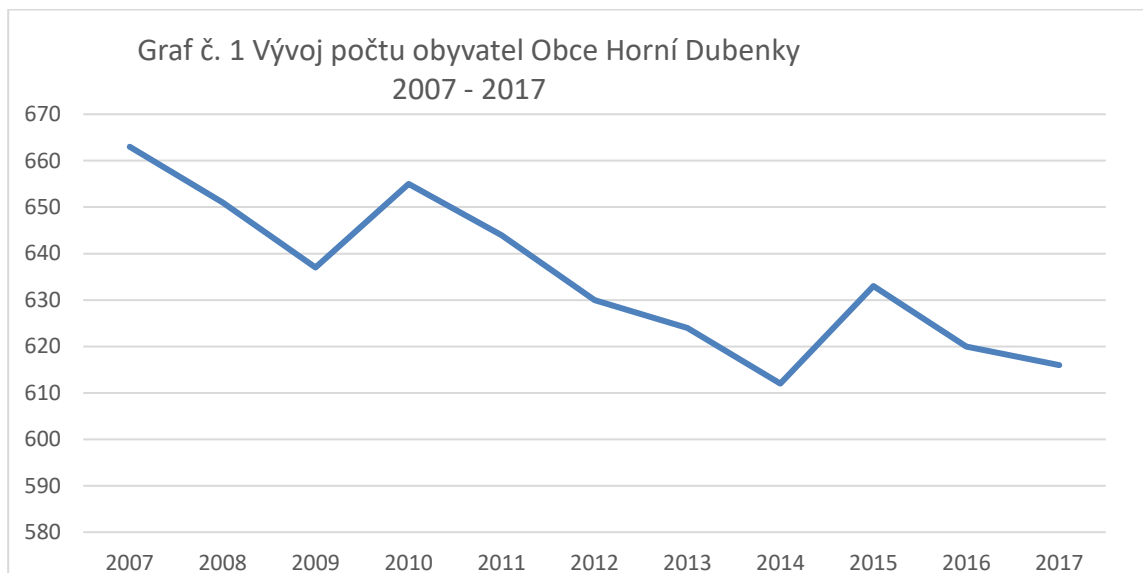
Další investiční akce obce:

- v rámci občanské vybavenosti se stala obec vlastníkem a provozovatelem zdravotního střediska. Ordinance jsou pronajaty praktickému a zubnímu lékaři. Polovinu užívá Výchovný ústav.
- v roce 2006 byl slavnostně otevřen Dům s pečovatelskou službou, který slouží ubytovaným klientům a provoz zajišťuje od roku 2011 Obec Horní Dubenky.
- v roce 2000 byla provedena nástavba pěti bytů, v roce 2014 prošlo zdravotní středisko rekonstrukcí spočívající ve snížení energetické náročnosti budovy.
- V oblasti investic do školství - bylo provedeno odradonování mateřské školy a přilehlých prostor, následovala rekonstrukce sociálních zařízení a rozvodů vody a kanalizace. Proběhla komplexní rekonstrukce kuchyně a následně i školní jídelny a družiny.
- v roce 2013 bylo vybudováno dětské hřiště u školy včetně výsadby zeleně a parkoviště, v roce 2016 bylo vybudováno dětské a fotbalové hřiště v Janštejně.
- v roce 2017 byla budova základní a mateřské školy zateplena včetně rekuperace tepla, dokončena výměna oken a dveří, byla provedena nová střešní krytina. Bylo zahájeno monitorování energetických úspor objektu.
- Proběhla také oprava požární zbrojnice ve dvou etapách a to zateplení a následně výměna oken a dveří. Následovala oprava vstupu do požární zbrojnice.
- byla provedena oprava budovy obecního úřadu s následnou výměnou oken.
- Postupně byly provedeny rekonstrukce obecních bytů v domech čp. 124, 55, 56, 32, 82 a 88. V roce 2015 došlo k výměně plynových kotlů. Tím jsou všechny obecní byty I. kategorie.

## 1.6 Obyvatelstvo

K 01. 01. 2018, dle údajů Českého statistického úřadu, bylo v obci Horní Dubenky evidováno celkem 608 trvale žijících obyvatel. Vývoj počtu obyvatelstva obce zachycuje následující Graf 1. Z tohoto

grafu je patrné, že v posledních deseti letech v obci Horní Dubenky míře klesá počet obyvatel. Výjimkou jsou roky 2010 a 2015, během kterých se počet obyvatel zvýšil.



Zdroj dat: ČSÚ, r. 2018

## 2 Popis tematických oblastí

### 2.1 Občanská vybavenost

Objekt občanské vybavenosti	ano / ne
Obecní úřad	ano
Pošta	ano
Mateřská škola	ano
Základní škola	ano
Policie	ne
Sbor dobrovolných hasičů	ano
Zdravotní středisko	ano
Dům s pečovatelskou službou	ano
Lékárna	ne
Kulturní zařízení	ano
Veřejná knihovna vč. poboček	ano



## Obec Horní Dubenky

Horní Dubenky 31, 588 52 Horní Dubenky

<http://www.hornidubenky.cz>

e-mail: [starosta@hornidubenky.cz](mailto:starosta@hornidubenky.cz), tel.: +420 567 374 259, ID datové schránky nx6bd8m

### Obecní úřad



Budova obecního úřadu se nachází v centrální části obce na návsi. V současnosti se jedná o víceúčelový objekt, ve kterém je kromě obecního úřadu umístěna i knihovna, prodejna potravin a obecní byty. Prostory obecního úřadu se nacházejí v prvním patře budovy. Budova je v zachovalém stavu, byla provedena výměna oken. V následujících letech bude postupně obměněno vybavení interiéru.

Záměrem obce je realizovat dílčí rekonstrukci obecním úřadu - bude vybudován kuchyňský kout (kuchyňská linka) včetně vybavení elektrospotřebiči. Bude třeba přeložit střechu objektu a instalovat folii proti vodě a sněhu.

### Základní škola a Mateřská škola

Základní škola a mateřská škola Horní Dubenky, okres Jihlava, příspěvková organizace, je



lokalizována na adrese Horní Dubenky 135. Zřizovatelem školy je obec Horní Dubenky. Jedná se o malotřídní základní školu, která poskytuje výuku prvního stupně, tj. pro 1. – 5. ročník. Druhý stupeň žáci absolvují v Základní škole Počátky. Výuka probíhá ve dvou třídách, spádový obvod školy tvoří obec Horní Dubenky, Kaliště a Jihlávka. Součástí školy je i mateřská škola, školní družina a školní jídelna.

Rekonstrukce interiéru mateřské školy proběhla v létě 2013, kdy byla opravena třída, umývárna i kuchyňka. V roce 2014 byl nově vydlážděn vjezd k objektu ZŠ a MŠ. V nadcházejících letech je nutné z důvodu snížení energetické náročnosti objektu provést výměnu oken. V roce 2017 byla budova základní a mateřské školy zateplena včetně rekuperace tepla, byla dokončena výměna všech otvorových výplní (oken a dveří), byla provedena nová střešní krytina. Bylo zahájeno monitorování energetických úspor objektu, který byl podpořen z OPŽP. V následujících letech bude potřebné realizovat opravu schodiště a chodby v prvním patře případně i vestibulu objektu.

### Zdravotní středisko



Zdravotní středisko, které je lokalizováno v Janštejně, je ve vlastnictví obce Horní Dubenky. V objektu je kromě ordinací a nezbytného technického zázemí také 5 bytových jednotek. V roce 2014 prošlo zdravotní středisko rekonstrukcí, která spočívala ve snížení energetické náročnosti objektu. Tato akce byla spolufinancována z OPŽP, prioritní osy č. 3 – Udržitelné využívání zdrojů energie. Do budoucna je důležité zaměřit se na udržení

lékařské služby pro místní obyvatelstvo minimálně na úrovni současného rozsahu. Ve sledovaném období je potřebné realizovat udržovací práce (např. výměna podlahové krytiny před ordinacemi a v druhé části ZS, který má v nájemním vztahu VÝCHOVNÝ ÚSTAV, ZŠ A SŠ Janštejn).

### Dům s pečovatelskou službou

Dům s pečovatelskou službou, jehož provozovatelem je obec Horní Dubenky, byl otevřen v Janštejně v květnu 2006. Služby jsou poskytovány o občanům Klatovce, Jihlávky a Kaliště.



Je určen především pro seniory, jejichž zdravotní stav nevyžaduje komplexní ústavní péči, avšak mají sníženou soběstačnost z důvodu věku, chronického onemocnění, nebo zdravotního postižení. O bydlení v domě s pečovatelskou službou mohou požádat občané Horních Dubenek i okolních obcí, k dispozici je zde celkem 26 bytů různé velikostní kategorie. V nadcházejících letech je důležité snažit se maximálně využít volnou kapacitu tohoto objektu, zároveň by bylo vhodné rozšířit poskytovanou pečovatelskou službu i do okolních obcí.

### Knihovna



Obyvatelům obce jsou k dispozici hned dvě knihovny, a to v Horních Dubenkách i Janštejně. Místní lidová knihovna v Horních Dubenkách byla zřízena v roce 2002, je umístěna v budově obecního úřadu. Knihovna v Janštejně se nachází na adrese Sídliště Janštejn 172. Knihovní fond je nutné neustále obnovovat a rozšiřovat, zároveň je velmi důležité podporovat návštěvnost knihoven, a to například pořádáním nejrůznějších setkání souvisejících s četbou, organizovat návštěvy knihoven pro děti ze základní i mateřské školy, pořádat čtenářské soutěže apod. Obě knihovny mají zajištěn veřejně přístupný internet. Ve sledovaném období je potřebné rezervovat prostředky na běžnou údržbu a dovybavení knihoven.

## 2.2 Zájmová činnost

### SDH

Významným spolkem obce Horní Dubenky je Sbor dobrovolných hasičů, který byl založen v únoru roku 1900. Požární zbrojnice byla dostavěna v roce 1975, její výstavba trvala 5 let. V roce 1996 proběhla plynofikace požární zbrojnice, v roce 2006 proběhla rekonstrukce požární zbrojnice, která spočívala v zateplení objektu. V roce 2015 proběhla výměna oken a úprava vstupu do požární zbrojnice. V rámci Okresního sdružení hasičů Jihlava patří SDH Horní Dubenky pod okrsek č. 12, jedná se o jednotku požární ochrany kategorie III/1. V současné době tvoří technické vybavení sboru Avie 31 se speciální nástavbou a Škoda 706 RTHP CAS 25 a další technické zařízení sloužící k zásahům. V nejbližších letech bude potřeba obnovit fasádu v 1. nadzemním podlaží objektu.

SDH má k dispozici internet zejména pro Mladé hasiče. Ve sledovaném období bude potřebné pořízení nové požárního vozidla náhradou za AVII A31. Obec se pokusí získat dotační podporu, např. z národních dotací MV ČR a Kraje Vysočina.

### Honební společenstvo

V obci působí Honební společenstvo Horní Dubenky, které vzniklo na jaře roku 2003, a to rozdělením honitby Horní Dubenky – Jihlávka. Honební společenstvo sdružuje vlastníky honebních pozemků, které se rozkládají v katastrálním území Horní Dubenky a Kaliště u Horních Dubenek. Současná výměra honitby je 558 ha, největší část je tvořena zemědělskou půdou. Ze zvěře se zde vyskytuje srnec obecný, prase divoké, jelen evropský, daněk skvrnitý a muflon obecný. V současné době provozuje myslivost v Honebním společenství 9 myslivců.

## 2.3 Dopravní infrastruktura

Obcí Horní Dubenky prochází od jihozápadu na severovýchod krajská silnice II. třídy č. 134 Panské Dubenky – Batelov, v jihozápadní části území obce prochází komunikace III. třídy č. 13420 Horní Dubenky – Janštejn a č. 13418 Horní Dubenky – Jihlávka. Síť místních komunikací je v řešeném území stabilizovaná, úpravy budou prováděny ve stávajících trasách za účelem zlepšení technických parametrů a odstranění dopravních závad.

Údržby vozovek místních komunikací jsou neustále aktuální. V průběhu roku dochází v obci Horní Dubenky k lokálním opravám výmolů a výtluků, nicméně v nadcházejících letech je třeba zaměřit se na rozsáhlejší opravy povrchů komunikací. Aktuálně probíhá rekonstrukce místní komunikace vedoucí z centra obce směrem na sídliště Janštejn, která bude ukončena v roce 2016. Rekonstrukci vyžadují například místní



komunikace v centru sídliště Janštejn. Pozornost by měla být věnována komunikacím pro pěší, jelikož značná část chodníků v Horních Dubenkách i Janštejně vyžaduje rekonstrukci. Aktuálně je v obci realizován projekt na rekonstrukci a vybudování chodníků podél páteřních komunikací, a to jak v Horních Dubenkách, tak v Janštejně. Tento projekt je spolufinancován ze Státního fondu dopravní infrastruktury. V následujících letech je potřeba podél místních komunikací doplnit značení dle Pasportu dopravního značení schváleného Policií ČR.

Dopravní značení dle pasportu místních komunikací bylo realizováno v roce 2016 a současně byla instalována dvě zrcadla a měřiče rychlosti u krajské komunikace v Horních Dubenkách. Stávající chodníky byly opraveny a rekonstruovány v obou částech obce v letech 2016 – 2018. Byla osazena krytá zastávka před Základní a mateřskou školou.

Ve sledovaném období budou probíhat rekonstrukce místních komunikací, se zahájením se počítá už v roce 2019. Dalším záměrem je opravit autobusovou zastávku včetně nástupiště v Janštejně a umístit informační tabule. Dlouhodobým plánem je vybudování chodníku do Olší.

## 2.4 Technická infrastruktura

### Vodovody

V Horních Dubenkách (vč. sídliště Janštejn) je vybudován veřejný vodovod, který je kompletně zrekonstruován. Zdrojem vody je prameniště se 3 vrty – Hd1 = 0,9 l/s, Hd2 = 0,5 l/s, Hd3 = 0,9 l/s, celkem 36 tis. m<sup>3</sup>/rok. Z prameniště je voda vedena do VDJ 300 m<sup>3</sup> s úpravnou vody přes odradonovací kolonu, která byla kompletně vyměněna v roce 2009. Z VDJ je voda vedena do rozvodné sítě v obci. Celková délka vodovodní sítě je cca 4 700 m. Na veřejný vodovod je napojeno 100 % obyvatel. Sídlíště Janštejn je napojeno na rozvodnou síť obce, přivaděč byl vybudován v roce 2010, délka přivaděče činí 939,3 m. V roce 2014 bylo provedeno posílení přívodového řadu veřejného vodovodu v rozsahu 492 m zdvojením stávajícího přívodního řadu z VDJ do Horních Dubenek. Tím došlo ke zlepšení tlakových poměrů v obou částech obce.

Vzhledem k technickému stavu části vodovodní sítě se předpokládá částečná obnova/rekonstrukce vodovodní sítě (zejména v Janštejně) včetně souvisejících objektů. Dále se navrhuje dostavba vodovodní sítě v lokalitách, kde dosud není vybudována. V souvislosti se suchým obdobím v roce 2014 – 2015 je uvažováno o vybudování 4. vrtu, a to po vyřešení majetkoprávních vztahů se společností Sklárna Janštejn, s. r. o.

Vrt č. 11 byl zkolaudován a napojen v roce 2018 – délka 180 m.

Ve sledovaném období bude potřebné zaměřit se na majetko – právní vyřešení vodovodní sítě v Janštejně, není vyřešen převod vlastnictví vodovodu na obec, aby mohla být provedena rekonstrukce předmětného, cca 50 let starého, dosluhujícího vodovodu.

### Kanalizace a ČOV

V obci Horní Dubenky je vybudována oddílná kanalizace, v roce 2011 byla dokončena II. etapa její výstavby. Celková délka kanalizační sítě je cca 6,3 km. V obci je od roku 2009 v provozu mechanicko-biologická ČOV pro 750 EO s nízkozátěžovou aktivací a s částečnou aerobní stabilizací kalu. Na kanalizaci a ČOV je napojeno 100 % obyvatel.

### Plynofikace

Obec Horní Dubenky je plynofikována, rozvody plynu jsou po celé obci a lze je doplnit při případné nové bytové výstavbě.

### Bytové a nebytové hospodářství

Obec Horní Dubenky spravuje celkem 91 bytů, z toho 26 v Domě s pečovatelskou službou a 65 nájemních bytů. V letech 2016 – 2018 je plánováno dokončit výměnu oken, opravu fasád, případně i zateplení bytových domů. V rámci nebytových prostorů obec uvažuje o opravě budovy České pošty, s. p.

V letech 2019 obec plánuje dokončit opravu bytového fondu – dům čp. 82 – oprava fasády, přeložení střechy a výměnu oken. Zateplit štítový domů čp. 129 a 131.

Nebytové prostory – obec plánuje připravit opravu budovy pošty s případným přeložením střechy (první patro využívá základní škola jako klubovnu a tělocvičnu). Současně vyměnit okna i v prvním nadzemním podlaží.

Záměrem obce je opravit bývalou brusírnu v místní části Janštejn na obecní sklad, zázemí pro obecní techniku, dílnu pro drobné udržovací práce na obecním majetku.


## 2.5 Turistické zajímavosti a místí podnikatelé

Na území obce Horní Dubenky se nachází mnoho drobných sakrálních prvků, pamětních kamenů, pomníků apod. Nemovité kulturní památky, které eviduje Národní památkový ústav, jsou následující:

### **Boží muka**

V lokalitě za školou po levé straně cesty na hřbitov je na pozemkové parcele č. 58/2 umístěna barokní památka z roku 1742 - boží muka. Jedná se o čtyřboký sokl členěný rytými tvarovanými rámy. Národní památkový ústav registruje tuto nemovitou kulturní památku pod registračním číslem 16233/7-4831.

### **Žižkův kámen**



Žižkův kámen (reg. č. 26305/7-4832) se nachází na červeně značené turistické trase vedoucí z Janštejna směrem na Chadimův Mlýn v místě, kde červená značka uhýbá na obec Horní Dubenky. Jedná se o pozemkovou parcelu č. 837/1. Kámen je vysoký přibližně 2 m a na hlavní straně nese nápis Na Žižkovinách 1423. Podle údajů na zadní straně kamene zde kámen nechal umístit roku 1929 František Volavka z Nové Vsi.

### **Pomník J. O. Lazányiho**

Jedná se o náhrobek prvního evangelického faráře v Horních Dubenkách. Pomník Ondřeje Lazányiho (reg. č. 45834/7-4830) se nachází na místním hřbitově na pozemkové parcele č. 81, pochází z roku 1835.

### **Farní sbor Českobratrské církve evangelické Horní Dubenky**

Kostel církve českobratrské evangelické (reg. č. 36616/7-4829), jehož základní kámen byl položen v dubnu 1785, představuje jednodlní pozdně barokní volně stojící stavbu obdélného půdorysu s pravouhlým závěrem, dodatečně přidanou zvonici, čtyřbokou věží nad průčelím, předsíní a vstupem na tribunu. Boční fasáda hladká, členěna podezdívkou a jednoduchými pilastry. Kostel stojí na nedaleko místního hřbitova, na stavební parcele č. 65. V r. 1786 byla postavena modlitebna, v r. 1856 začala stavba věže, v r. 1863 a 1893 byly pořízeny zvony, jeden byl zrekvírován v r. 1942. Klasicistní sakrální modlitebna byla zbudovaná pouhých 5 let po vydání tolerančního patentu Josefa II. Jednodlní stavba obdélníkového půdorysu s dodatečně přistavěnou zvonici má méně obvyklou zděnou klenbu. V letech 2015 – 2017 prošel kostel rozsáhlou obnovou.



Od 14. 11. 1783 je v Horních Dubenkách evangelický sbor, který aktivně působí ve svém okolí. Centrem života jsou nedělní bohoslužby v kostele, které se konají již od 22. října 1786. K bohoslužbám jsou lidé zváni ručním zvoněním zvonu. K pravidelným aktivitám patří také biblické hodiny pro dospělé, nedělní škola pro děti. Během roku sbor nabízí kroužek náboženství jako volnočasovou aktivitu pro žáky místní školy. Pro své členy a širokou veřejnost během roku pořádá koncerty, vánoční divadelní představení dětí, dětský letní tábor, velikonoční výlet, besedy s hosty, výstavy, výtvarné dílny, promítání filmů apod. V letních měsících sbor pořádá kulturní festival slova a divadla PARRÉSIA – Ráj srdce a labyrint světa, se širokou nabídkou divadelních představení, scénického čtení, koncertů a výstav, spojený s kázáním v kostele. K letním aktivitám v rámci festivalu patří také shromáždění na paměť zápasu o svobodu vyznání u Studánky Páně, nebo koncem léta tradiční setkání na farním dvoře s grilováním. V r. 2016 se konal již 20. ročník tohoto festivalu. Obec Horní Dubenky se na pořádání festivalu tradičně podílí.

### **Kaplička v Janštejně**



Jedná se o kulturní památku s pořadovým číslem 1022. Kaplička je volně stojící, neorientovaná, na obdélníkovém půdorysu se čtyřbokým závěrem a otevřenou předsíní. Objekt má sedlovou střechu, nad závěrem valbovou, krytina je vyrobena z tašek. Průčelí předsíně je završeno trojúhelníkovým štítem, v předu na hřebeni je umístěn křížek. Fasáda je hladká, nečleněná. V roce 2016 bude kaplička rekonstruována s podporou národní dotace ze Státního zemědělského intervenčního fondu.

## Obec Horní Dubenky

Horní Dubenky 31, 588 52 Horní Dubenky

<http://www.hornidubenky.cz>

e-mail: [starosta@hornidubenky.cz](mailto:starosta@hornidubenky.cz), tel.: +420 567 374 259, ID datové schránky nx6bd8m

---

### Kámen v Boru

Jedná se o nemovitou kulturní památku s pořadovým číslem 942, umístěnou na břehu rybníka Bor u hráze v lese Vršku. Tento kámen na pátku padlých husitských vojinů byl slavnostně odhalen v červenci roku 1923. Na vrchu kamene je umístěn zlacený kalich.

Nejen výše uvedené, ale i ostatní drobné kulturní památky, sakrální stavby apod. na území obce Horní Dubenky je nutné udržovat v takovém technickém i estetickém stavu, aby byl zachován jejich historický a kulturní význam jako odkaz pro budoucí generace.

### Cyklistika

Obcí Horní Dubenky prochází cyklistické trasy „Greenway ŘV“ č. 5126 do Řásné a č. 5128 do Batelova. Na trase Greenway Řemesel a vyznání máme v obci dvě zastavení – Chadimův mlýn a Evangelický sbor, Rybník Bor – u prvních dvou se konají festivalové části programu. Z obce Počátky přes centrum Horních Dubenek směrem na Řásnou vede červeně značená turistická trasa, souběžně je zde značena Naučná stezka Otokara Březiny. Východní částí území obce prochází ze severu na jih žlutá turistická trasa. Vzhledem k lesnatému charakteru oblasti, které zaujímá více jak polovinu území obce, představují turistické trasy, naučené stezky a další podobné cesty velmi důležité prvky krajiny, které je nutné udržovat v dobrém stavu a postupně je rozvíjet.

### Chadimův mlýn

Dne 9.2.2004 živnostenským listem na pořádání výstav, veletrhů, přehlídek a podobných akcí vzniklo mlynářské muzeum. Od 3.3.2005 je řádným členem Asociace muzeí a galerií ČR. Pro ochranu sbírkových předmětů jsou od 3.3.2009 hlavní muzejní předměty zapsané v Centrální evidenci Ministerstva kultury pod evidenčním číslem CHA/009-02-20/370009. Stálá expozice je v původní mlýnici Chadimova mlýna, kde se dochovala mlynářská technologie z roku 1926-1953. Pro ukázkou z historie mlynářství je zde instalováno několik originálních strojů ukazujících vývoj mlynářství, např. žernov, české mlecí složení a podobně. Navštívit muzeum je možné přes letní období, kdy jsou pořádány různé akce, např. Přátelské setkání na Chadimově mlýně s účastí místních podnikatelů, který je součástí Festivalu řemesel a vyznání. Další akcí je Festival muzejních nocí pořádaný pod záštitou AMG ČR. Aktuální informace jsou na [www.chadimmlyn.cz](http://www.chadimmlyn.cz).

### Restaurace a minipivovar na území obce



Francouzská restaurace restaurace **Bistrot de papa**

Horní Dubenky 25

[www.bistrotdepapa.cz](http://www.bistrotdepapa.cz),

### Rodinný pivovar Kozlíček Horní Dubenky

Horní Dubenky 145

[www.pivovar-kozlicek.cz](http://www.pivovar-kozlicek.cz)



## 2.6 Veřejná prostranství

Dlouhodobým cílem obce Horní Dubenky je zvyšování atraktivity veřejných prostranství tak, aby obec působila na obyvatele i návštěvníky upraveným dojmem. S úpravou veřejných prostranství úzce souvisí údržba parkových ploch a jiné veřejné zeleně, zejména na návsi, kolem místních komunikací, míst kolem zastávek veřejné dopravy, obecního úřadu, nebo na místním hřbitově, kde skupina vzrostlých stromů vysázených do kříže tvoří významný krajinný prvek. Zároveň je nutné vytvářet odpočinková místa, která budou vybavena odpovídajícím venkovním mobiliářem, jako jsou lavičky, odpadkové koše, stojany na kola apod. V následujících letech je třeba zaměřit pozornost také na vzrostlou soliterní zeleň, která zvyšuje kulturní hodnotu tohoto území. Dále je potřeba podporovat v maximální možné míře propojení jednotlivých ploch veřejné zeleně, stejně tak jako doplňovat doprovodnou zeleň podél hlavních polních cest ležících mimo zastavěné a zastavitelné území obce.

V centrální části obce se nachází travnaté hřiště, na kterém se odehrávají školní sportovní olympiády, fotbalová utkání i různá společenská setkání. Dětské školní hřiště je umístěno v areálu mateřské školy, v roce 2015 bylo hřiště rekonstruováno a vybaveno novými herními prvky. Aktuálně se v roce 2016 buduje dětské hřiště na sídlišti Janštejn.



Místní hřbitov – v roce 2018 byl proveden výchovný zásah na zeleni zasazené do kříže.

Ve sledovaném období je potřebné v rozpočtu rezervovat prostředky pro výsadbou zeleně, řádnou údržbu stávající zeleně (výchovné a zdravotní řezy stromů apod.), případně výdaje spojené s



náhradou vzrostlých stromů v Janštějně nezbytně vykáčených z bezpečnostních důvodů a jejich náhradou za novou výsadbu.

Dětské hřiště v Janštějně dokončeno 2016 a 2018 byl instalován kamerový systém, aby se předcházelo vandalizmu. Je potřebné rezervovat prostředky na údržbu, certifikaci herních prvků, případně doplnění novými prvky.

## 2.7 Odpadové hospodářství



Ve veřejném prostoru obce Horní Dubenky jsou rozmístěny kontejnery na separovaný odpad. Tato sběrná místa je třeba průběžně udržovat (zpevněné plochy pod kontejnery apod.), a to zejména z technických, hygienických i estetických důvodů. Zanedbána nesmí být ani osvěta problematiky separace odpadů mezi obyvateli obce, která souvisí se zvýšením kapacity sběrných nádob, resp. pořízením

dalších kontejnerů na separovaný odpad.

V r. 2018 došlo k posílení kapacity sběrných nádob v roce 2018 na druhy odpadů - papír, sklo a plasty. Jsou rozmístěny nádoby na drobné kovy, textil a velkobjemový kontejner na železo. Obec pravidelně informuje obyvatele o nutnosti třídění odpadu v informačním zpravodaji. Objem směsného komunálního odpadu se nesnižuje. Obec prozatím nemá vybudován sběrný dvůr.

## 2.8 Lesní hospodářství

Z celkové katastrální výměry obce 997,34 ha představují lesní pozemky 524,93 ha, tedy více jak polovinu území obce. Největší lesní komplex se rozkládá na severovýchodní, východní, jihovýchodní a jižní části katastrálního území obce Horní Dubenky. Hospodaření v lesích probíhá v souladu s Lesním hospodářským plánem. Síť lesních cest vyžaduje postupnou rekonstrukci. Jedná se zejména o nevyhovující povrch vozovek, který je převážně kamenitý či zpevněný sutí, v některých úsecích cesty jsou vyježděné travnaté koleje, lokálně blátivé. Obec opravuje lesní cesty přebytky materiálů z oprav místních komunikací. S rozsáhlejšími investicemi do rekonstrukcí lesních cest se v plánovaném období nepočítá.

## 2.9 Vodní prvky v urbanizované krajině

Na celém území obce Horní Dubenky se nalézají mnoho potoků, rybníků a rybníčků určených k rekreaci a současně plnících nezbytnou retenční funkci v krajině. Přes území obce protéká z jihozápadu na sever Hamerský potok, na kterém se rozkládají rybníky Nadýmač, Kuchyňka,



Korýtko, Hromada, Blecha, Růžičkův rybník a Drápalův rybník. Další potok, Třeštský, vytváří jihozápadní hranici mezi Horními Dubenkami a obcí Řásná. Jižní a jihozápadní hranici obce Horní Dubenky kopíruje bezejmenný potok s Talpovským rybníkem, který se vlévá do Hamerského potoka.

Mezi Horními Dubenkami a Janštejnem je lokalizované veřejné přírodní koupaliště Nadýmač. Toto koupaliště bylo slavnostně otevřeno již v roce 1986. V roce 2014 proběhla jeho kompletní rekonstrukce, do budoucna je potřebné počítat s opravou provozní budovy umístěné u koupaliště.

V plánovaném období je potřebné připravit revitalizaci koupaliště Nadýmač, s cílem získat na spolufinancování záměru vhodný dotační titul. Revitalizace musí vyřešit zejména dostatečný přítok i za cenu použití dešťových vod v Janštejně a případně ze sklárny (nutno provést rozbor vody a další nezbytné kroky projektové přípravy).

Rybníky i potoky na území obce, zejména v její centrální části, představují riziko ve smyslu možných povodní. Poslední povodně většího rozsahu se odehrály v roce 2009 a 2010, kdy rozvodněné potoky zaplavily několik domů i ulic. Riziko vzniku povodní je nutné v maximální možné míře minimalizovat, proto je třeba neustále potoky i rybníky udržovat – zejména odbahňovat, rekonstruovat, revitalizovat jejich okolí apod.



Ve sledovaném období je nutné zajistit pravidelné čištění Hamerského potoka v obci. Je potřebné podniknout aktivity pro získání dna od Povodí Vltavy, s.p. Po vyřešení majetko – právních vztahů je potřebné opravit koryto potoka.

### 3 Zdroje a podklady

- [www.hornidubenky.cz](http://www.hornidubenky.cz)
- [www.monumnet.npu.cz](http://www.monumnet.npu.cz)
- [www.czso.cz](http://www.czso.cz)
- [www.prvk.kr-vysocina.cz](http://www.prvk.kr-vysocina.cz)
- mapové podklady k. ú. Horní Dubenky